

COMUNE DI CORNEDEO VICENTINO
Provincia di VICENZA

P.C.A.

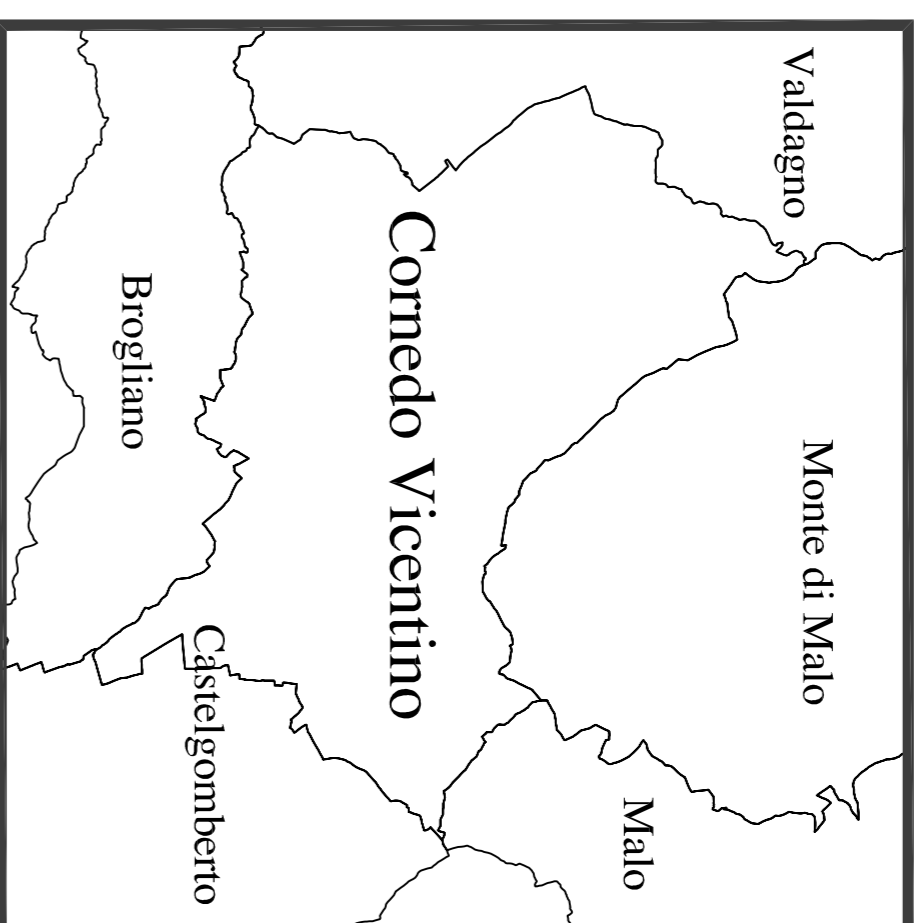
Elaborato

2

Scala

1:10.000

Classificazione acustica del territorio



PROGETTO: COMUNE DI CORNEDEO VICENTINO, AREA TERZIARIA
AUTORI: G. TONERINO, V. ANCI, L. ZORZI, F. DEGA, M. VIGARO

DATA: 12 maggio 2011

Disegno

2








Scala

1:10.000

Fasce di pertinenza acustica stradale

LEGENDA

Regolamento

-  CONFINI COMUNALI
-  FASCIA A DI PERTINENZA ACUSTICA STRADE TIPO C0 Art. 6
-  FASCIA B DI PERTINENZA ACUSTICA STRADE TIPO C0 Art. 6
-  FASCIA DI PERTINENZA ACUSTICA STRADE TIPO E Art. 6
-  PERIMETRO CENTRO ABITATO Art. 6
-  STRADE DI TIPO F: 30 mt limite della fascia di pertinenza piano di risanamento acustico Art. 6
-  STRADE DI PROGETTO TIPO B: Superstrada Padovana-Veneta mt 250 limite della fascia di pertinenza
-  STRADE DI PROGETTO TIPO C2: Opere di collegamento con mt 150 limite della fascia di pertinenza

